

6.9. Annexes :

Délimitation des zones exposées aux incendies de forêts.

Mairie de Capestang
Place Danton Cabrol / 34310 CAPESTANG

Mise en révision par DCM :	18 avril 2002
Arrêté par DCM du :	20 janvier 2012
Approuvé par DCM :	23 octobre 2012



PREFECTURE DE L'HERAULT

DEBROUSSAILLEMENT OBLIGATOIRE



Commune de CAPESTANG

Hérault

DELIMITATION DES ZONES EXPOSEES AUX INCENDIES DE FORET




Septembre 2005



**ETABLI PAR LA DIRECTION DÉPARTEMENTALE
DE L'AGRICULTURE ET DE LA FORÊT**

Place Chaptal
CS 69506
34960 MONTPELLIER Cedex 2
Tél.:04.67.34.28.63 - Fax:04.67.34.29.66

LEGENDE

-  *Limite de commune*
-  *Zone exposée*
-  *Bande tampon des 200 m*

